

# Tegnforklaring med bestemmelser

## Linjetyper

- Planens begrensning
- Formålsgrænse
- - - - - Regulert parkeringsfelt
- - - - - Byggegrense
- Regulert senterlinje
- Regulert tomtegrense

## Reguleringsbestemmelser




### Planområde

-  Planområde


### 1. Bebyggelse og anlegg

-  Offentlig eller privat tjenesteyting


### 2. Samferdselsanlegg og teknisk infrastruktur

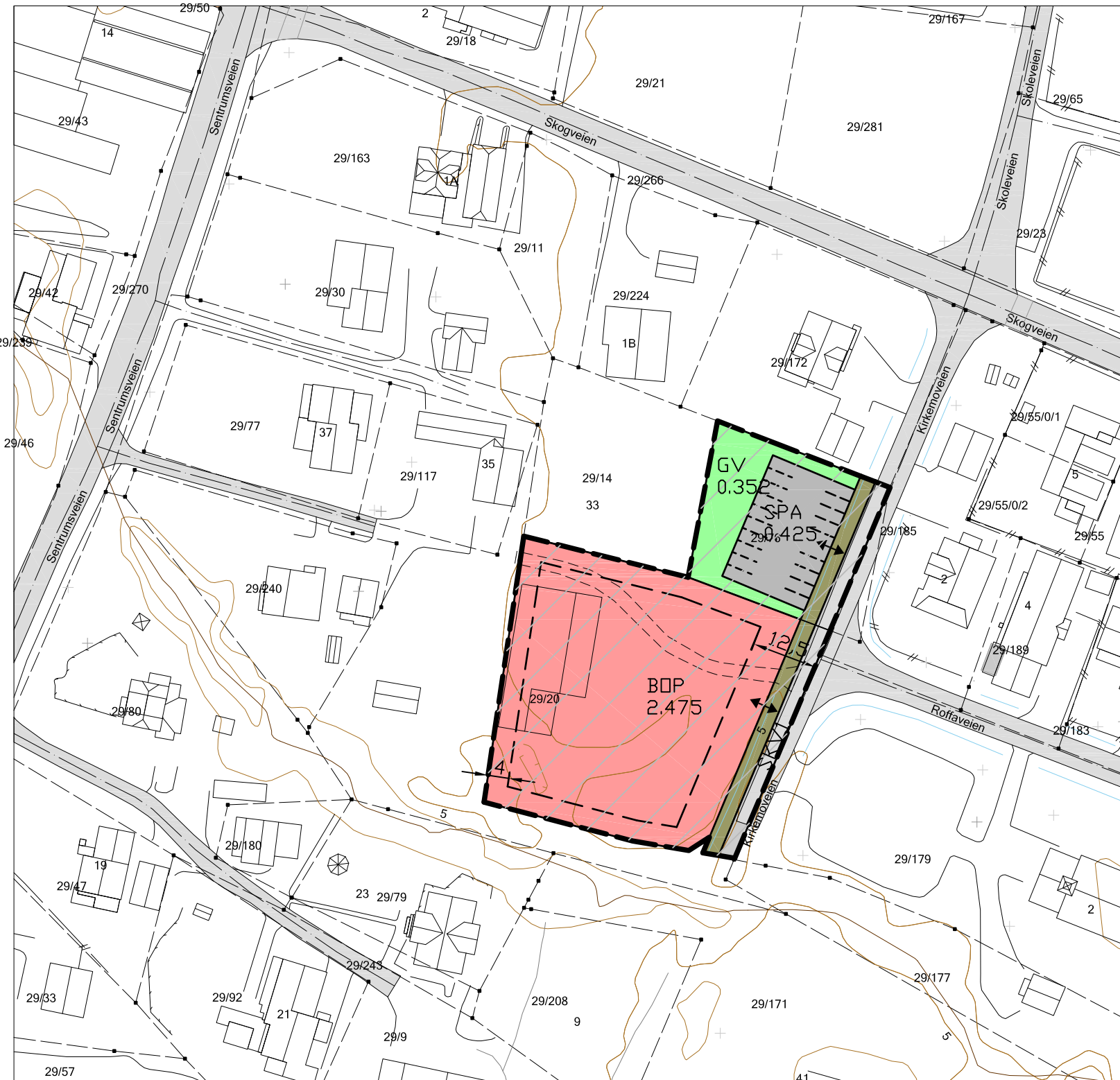
-  Kjøreveg
-  Annen veggrunn - grøntareal
-  Parkering

### 3. Grønnstruktur

-  Vegetasjonskjerm

## Symboler

-  Avkjørsel - både inn og utkjøring



## BALSFJORD KOMMUNE

Endring for del av Nordkjosbotn Sentrumsplan

Plan ID 5422-237

EKVIDISTANSE 1M  
MÅLESTOKK: 1:1000



Planbeskrivelse og Planbestemmelser følger som vedlegg

REVISJON	DATO	SAKS/TEGN	
SAKSBEHANDLING IFLG PLAN- OG BYGNINGSLOVEN	SAKSNR	DATO	SAKS/TEGN
<b>Forvarsel/annonse</b>	Saksnr		
<b>1. gangs behandling i det faste utvalget for plansaker</b>			
<b>Offentlig ettersyn</b>			
<b>2. gangs behandling i det faste utvalget for plansaker</b>			
<b>Kommunestyrets vedtak .Egengodkjenning.</b>			
<b>Kunngjøring</b>			
FORSLAGSTILLER er Målselv Eiendom AS	TEGN	DATO	SAKS/TEGN
	<b>2016</b>	<b>11.07.2022</b>	<b>KJ</b>