


Båtsfjord kommunes arealdel: Planprogram



UTKAST

Innhold

Om planprogrammet.....	3
1 Innledning.....	4
1.1 Bakgrunn for planarbeidet	4
1.2 Overordnede føringer for planarbeidet	4
Et kunnskapsrikt Båtsfjord.....	7
Et Båtsfjord i utvikling.....	7
Et inkluderende Båtsfjord.....	7
Et trivelig Båtsfjord	7
Et trygt Båtsfjord	8
1.3 To planprosesser – én plan.....	8
2 Planstatus	8
2.1 Arealdelen	9
2.2 Reguleringsplaner.....	10
2.3 Annen arealbruk i kommunen etter lov eller forskrift	11
3 Planarbeid og utredningstema	11
3.1 Et kunnskapsrikt Båtsfjord.....	13
3.2 Et Båtsfjord i utvikling.....	13
3.3 Et trivelig Båtsfjord	13
3.4 Et trygt Båtsfjord	14
3.5 Oppsummering av temaer fra arealstrategien:.....	14
4 Planprosessen: Organisering og medvirkning	14
4.1 Medvirkning forut for arealplanprosessen.....	14
4.2 Medvirkning i denne planprosessen	14
4.3 Medvirkningsarenaer	15
4.4 Organisering av planarbeidet	16
5. Frister og adresser	16

Om planprogrammet

Hva er planprogram og konsekvensutredning?

Før kommunen starter arbeidet med kommuneplanens arealdel skal det lages et planprogram – en «plan for planleggingen». Kommuneplanens arealdel skal inneholde en vurdering og beskrivelse (konsekvensutredning) av hvilke virkninger planen har for miljø og samfunn. I planprogrammet har vi laget et forslag på temaer som vi skal beskrive, og hvilken kunnskap som finnes om hvert tema.

Planprogrammet skal sendes på høring og offentlig ettersyn, og gir befolkning, myndigheter, næringsliv, lag/foreninger og andre anledning til å påvirke hvordan planprosessen legges opp og hva som skal være tema i planarbeidet.

Planprogrammet skal gjøre rede for formålet med planarbeidet, planprosessen med frister og deltakere, opplegget for medvirkning, ev. hvilke alternativer som vil bli vurdert og behovet for utredninger.

Hvordan er prosessen?

Forslag til planprogram legges ut til høring i minimum seks uker, samtidig med varsling av planoppstart. På grunn av sommerferie utvider vi fristen til 13. september. Etter høringen skal kommunen vurdere de innspill og forslag som er kommet. Det endelige planprogrammet skal fastsettes av kommunestyret.

Hvordan komme med innspill til planprogrammet?

Vi håper så mange som mulig vil gi innspill. Vi ønsker innspill både til planprogrammet og til innholdet i arealdelen. Du kan sende innspill med e-post til postmottak@batsfjord.kommune.no, eller med brev til Båtsfjord kommune, postboks 610, 9991 Båtsfjord.

Frist for å komme med innspill er 13. september 2021.

1 Innledning

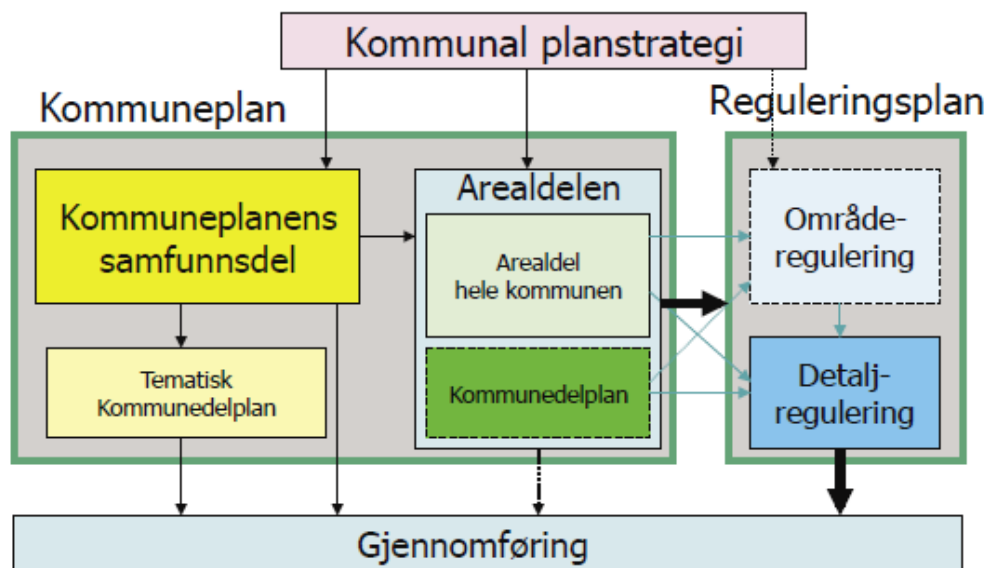
1.1 Bakgrunn for planarbeidet

Etter plan- og bygningsloven skal kommunen lage en overordnet kommuneplan. Denne består av en samfunnsdel og en arealdel. Samfunnsdelen gir målsettinger for kommunesamfunnets utvikling. Slike målsettinger har betydning for hvordan arealene i kommunen blir brukt. Arealdelen skal vise hvordan vi ønsker å bruke arealene på et overordnet nivå. Dersom kommunen har behov for å ta i bruk nye arealer til for eksempel næringsformål, fritidsboliger, akvakultur osv., skal det gjøres en konsekvensutredning. Konsekvensutredningen skal vise hva den nye arealbruken betyr for miljø og samfunn.

Båtsfjord kommunes arealdel er fra 2003. I tillegg ble det i 2002 utarbeidet en kystsonesplan, som inngår i kommuneplanens arealdel. Arealdelen har ikke blitt rullert siden dette. Den overordnede kommuneplanen skal vurderes hvert 4. år, men dette har ikke skjedd.

I desember 2020 vedtok kommunestyret kommuneplanens samfunnsdel. Planvedtaket forutsetter at samfunnsdelen skal følges opp av en ny arealdel som omfatter hele kommunens areal. Det betyr alt landareal, og sjøarealene ut til én nautisk mil utenfor grunnlinja. Kommunestyret vedtok oppstart av arealdelen 21. april 2021.

Illustrasjonen under viser plansystemet i kommunen. Kommuneplanen har en overordnet rolle i kommunal arealplanlegging, og skal gi føringer til kommunens økonomiplan/ handlingsprogram.



Figur 1 - Kilde: Veileder for kommuneplanens arealdel

Kommunen ønsket at samfunnsdelen skulle være vedtatt før man ferdigstilte arbeidet med planstrategien. Denne ble vedtatt i juni 2021, og prioriterer kommuneplanens arealdel framfor andre arealplaner i kommunestyreperioden.

1.2 Overordnede føringer for planarbeidet

Lover og forskrifter

Det juridiske grunnlaget for planarbeidet er plan- og bygningsloven og dens forskrifter. I planarbeidet må kommunen forholde seg til mange andre lover, som havne- og farvannsloven, akvakulturloven,

forurensingsloven, lov om kulturminner, lov om naturmangfold, friluftsløven, lov om motorferdsel i utmark, finnmarksloven, vannressursloven, likestillings- og diskrimineringsloven mv. I tillegg kommer forskrifter til lovene.

Nasjonale mål og forventninger

Regjeringen utarbeidet i 2019 et sett av forventninger til den regionale og kommunale planleggingen. Kommunen skal ta hensyn til disse forventningene i sin planlegging. Regjeringen beskriver forventningene slik:

Vi står overfor fire store utfordringer:

- Å skape et bærekraftig velferdssamfunn
- Å skape et økologisk bærekraftig samfunn
- Å skape et sosialt bærekraftig samfunn
- Å skape et trygt samfunn for alle

Målene som beskrives i forventningsnotatet er:

1. Planlegging skal brukes som et effektivt og godt styringsverktøy for bærekraftig samfunnsutvikling og arealbruk
2. Man ønsker vekstkraftige regioner og lokalsamfunn i hele landet
3. Man ønsker en bærekraftig areal- og transportutvikling
4. Man ønsker byer og tettsteder der det er godt å bo og leve.

Statlige planretningslinjer

1. Gjennom planretningslinjer for klima- og energiplanlegging og klimatilpasning skal kommunen stimulere til, og bidra til reduksjon av klimagassutslipp samt miljøvennlig energiomlegging. Planlegging skal også bidra til at samfunnet tilpasser seg framtidig klimaendring.
2. Gjennom planretningslinjer for samordnet bolig-, areal- og transportplanlegging skal kommunen fremme effektiv ressursutnyttelse, tilrettelegge for verdiskaping og næringsutvikling og fremme helse, miljø og livskvalitet. Utbyggingsmønster og transportsystem bør fremme utvikling av kompakte byer og tettsteder.
3. Gjennom planretningslinjer for differensiert forvaltning av strandsonen skal kommunen søke å ivareta 100-metersbeltet langs sjø slik at allmennhetens interesser ivaretas og man unngår uheldig bygging langs sjøen.
4. Gjennom rikspolitiske retningslinjer for å styrke barn og unges interesser i planleggingen skal kommunen:
 - a. Synliggjøre og styrke barn og unges interesser i all planlegging og byggesaksbehandling etter plan- og bygningsloven.
 - b. Gi kommunene bedre grunnlag for å integrere og ivareta barn og unges interesser i sin løpende planlegging og byggesaksbehandling.
 - c. Gi et grunnlag for å vurdere saker der barn og unges interesser kommer i konflikt med andre hensyn/interesser.

Sametingets retningslinjer for endret bruk av utmark

Endret bruk av utmark er planer og tiltak som innskrenker tradisjonell bruk av naturgrunnlaget. Kommunen skal vurdere virkninger for reindriften, for utmarksbruk og næringsutøvelse og for kultur og samfunnsliv. Sametinget har utarbeidet en egen planveileder for dette.

FNs bærekraftsmål

Høsten 2015 vedtok FNs medlemsland 17 mål for bærekraftig utvikling fram mot 2030. Hver målsetting har flere delmål. Målene er:

1. Utrydde fattigdom.
2. Utrydde sult.
3. **God helse og livskvalitet.**
 - a. **Forebygging og behandling av rusmiddelmisbruk**
 - b. **Redusere prematur dødelighet, fremme mental helse og livskvalitet.**
4. **God utdanning.**
 - a. **Nødvendig kompetanse for å fremme bærekraftig utvikling**
 - b. **Barnevennlige utdanningstilbud for alle, som sikrer trygge, inkluderende og effektive læringsmiljø**
5. Likestilling mellom kjønnene.
6. Rent vann og gode sanitærforhold.
7. Ren energi til alle.
8. Anstendig arbeid og økonomisk vekst.
9. **Industri, innovasjon og infrastruktur.**
 - a. **Pålitelig, bærekraftig og solid infrastruktur av høy kvalitet**
 - b. **Oppgradering og omstilling av infrastruktur og næringsliv til å bli mer bærekraftig, miljøvennlig teknologi og industri.**
10. Mindre ulikhet.
11. **Bærekraftige byer og lokalsamfunn.**
 - a. **Trygge, tilgjengelige og bærekraftige transportsystemer, bedre sikkerhet på vegene**
 - b. **Verne og sikre kultur- og naturarven.**
 - c. **Redusere samfunnets negative påvirkning på miljøet; luftkvalitet, avfallshåndtering.**
12. **Ansvarlig forbruk og produksjon.**
 - a. **Bærekraftig forvaltning og effektiv bruk av naturressurser.**
 - b. **Redusere avfallsmengden gjennom forebygging, reduksjon, materialgjenvinning og gjenbruk.**
 - c. **Bærekraftige ordninger for offentlige anskaffelser.**
 - d. **Gi fiskere som driver småskala fiske, tilgang til marine ressurser og markeder.**
13. Stoppe klimaendringene.
14. **Livet i havet: Bærekraftig bruk av havet og marine ressurser.**
 - a. **Redusere havforurensing, inkludert marin forsøpling**
 - b. **Beskytte økosystemene i havet og langs kysten slik at havene kan forbli sunne og produktive.**
15. Livet på land: Bærekraftig bruk av økosystemer, stanse tap av artsmangfold.
16. Fred, rettferdighet og velfungerende institusjoner.
17. Samarbeid for å nå målene.

Ut fra målene og strategiene i samfunnsdelen er målene 3, 4, 9, 11, 12 og 14 særlig viktig å prioritere i arealdelen. Aktuelle delmål er listet opp i oversikten over.

Kartlegging og verdisetting av friluftslivsområder

Den statlige friluftspolitikken, jf. Prop. 1 S (2013-2014) har som mål at:

Båtsfjord kommunes arealdel: Planprogram

- Alle skal ha mulighet til å drive friluftsliv som helsefremmende, trivselsskapende og miljøvennlig aktivitet i nærmiljøet og i naturen ellers.
- Områder av verdi for friluftslivet skal sikres og forvaltes slik at naturgrunnet blir tatt vare på.
- Allemannsretten skal holdes i hevd.

Kartlegging og verdisetting av friluftslivsområder ble behandlet av kommunestyret i juni 2021. Miljødirektoratet anbefaler at arbeidet blir innlemmet i arbeidet med kommuneplanens arealdel.

Regionale planer og strategier

For fylkeskommunen er følgende relevante planer og strategier:

1. Regional transportplan for Finnmark 2018-2028
2. Regional vindkraftplan for Finnmark 2013-2025
3. Regional plan for Finnmark vannregion 2016-2021
4. Regional plan for kompetanse i Finnmark 2016-2028
5. Regional plan for kulturminner og kulturmiljø i Finnmark 2017-2027

Kommuneplanens samfunnsdel - arealstrategi

Kommuneplanens samfunnsdel ble vedtatt i desember 2020. I samfunnsdelen har kommunen tatt stilling til langsiktige utfordringer, mål og strategier for kommunesamfunnet som sådan, og for kommunen som organisasjon og tjenesteyter. I samfunnsdelen ble det også vedtatt en arealstrategi, som vil danne grunnlag for arbeidet med arealdelen. En kortversjon med oppsummering ligger også i kap. 3.1 – 3.5.

Et kunnskapsrikt Båtsfjord

- Vi skal jobbe for at det finnes arealer for kompetansebedrifter og for annen kunnskapsformidling.
- Vi skal sørge for arealer til ny skole/barnehage, og finne ut hvordan de gamle arealene til skolene og barnehagene skal brukes.

Et Båtsfjord i utvikling

- Vi skal utvikle næringsarealene innenfor de områder som allerede er satt av til næringsutvikling.
- Nye næringsarealer skal så langt som mulig ligge i tettstedet.
- Vi skal jobbe for at konflikten mellom bolyst og næringsdrift blir minst mulig.
- Vi skal jobbe for samlokalisering eller klyngestruktur slik at intern varetransport blir minst mulig.
- Vi skal ha dialog med reindriftsnæringen om deres arealbehov.
- Vi må avklare framtidig arealbehov for fornybar kraftproduksjon.
- Vi skal avklare hvordan vi kan ha en bærekraftig oppdrettsnæring i kommunen, og hvilke områder som kan utvikles.
- Vi skal avklare hvor det er særlig viktig å ta vare på kulturminner/kulturmiljø, og naturmangfoldet i kommunen.

Et inkluderende Båtsfjord

- Temaet har ingen arealmessige konsekvenser i seg selv.

Et trivelig Båtsfjord

- Vi skal utvikle Torget til et attraktivt sentrumsområde.

- Vi skal tilrettelegge for boligbygging i sentrum.
- Vi skal gjennomgå dagens boligtomtestruktur for å se om den er hensiktsmessig ut fra behovet i framtida.
- Vi skal arbeide for at private og offentlige arbeidsplasser og servicetilbud blir tilgjengelig for alle, uavhengig av funksjonsgrad.
- Vi skal ha attraktive hytteområder som er tilpasset dagens standardkrav.
- Vi skal jobbe for lavterskel friluftstilbud nær tettstedet og i hytteområdene.
- Vi skal jobbe for at lekeplasser holdes ved like, og at grønne lunger og parkarealer får tilstrekkelig plass i tettstedet.
- Vi skal sørge for at barn og unges behov for uformelle møteplasser og frie ferdsel ikke bygges ned.

Et trygt Båtsfjord

- Vi skal jobbe for en trygg skolevei og lekeplasser nær hjemmet.
- Vi skal jobbe for at flest mulig vanskeligstilte kan få tilbud om egen bolig.
- Vi skal tilrettelegge for at flest mulig kan bo hjemme lengst mulig.
- Vi skal jobbe for at tungtransporten så langt som mulig kommer bort fra boligområdene.

1.3 To planprosesser – én plan.

Kommunestyret vedtok i møte 16.12.20 under sak 146/2020 å slutte seg til deltakelse i et interkommunalt planarbeid om kystsonenplan for Øst-Finnmark. I denne prosessen er det forutsatt at et interkommunalt planutvalg skal fremme forslag til arealutnyttelsen i kystsonen i de kommunene som deltar.

Kystsonen inngår som en naturlig del av kommuneplanens arealdel. Men utredningsbehovet for kystsonedelen er ikke klarlagt pr. juli 2021, da oppstart av prosjektet er forsinket.

Det kan bli aktuelt å lage et mer detaljert planprogram som går mer i dybden på utredningsbehovet og mulige areal- og interessekonflikter i kystsonen.

I begge planprosessene må deltakerne ha fokus på samordning i utredningsprosesser og øvrig planteknisk arbeid.

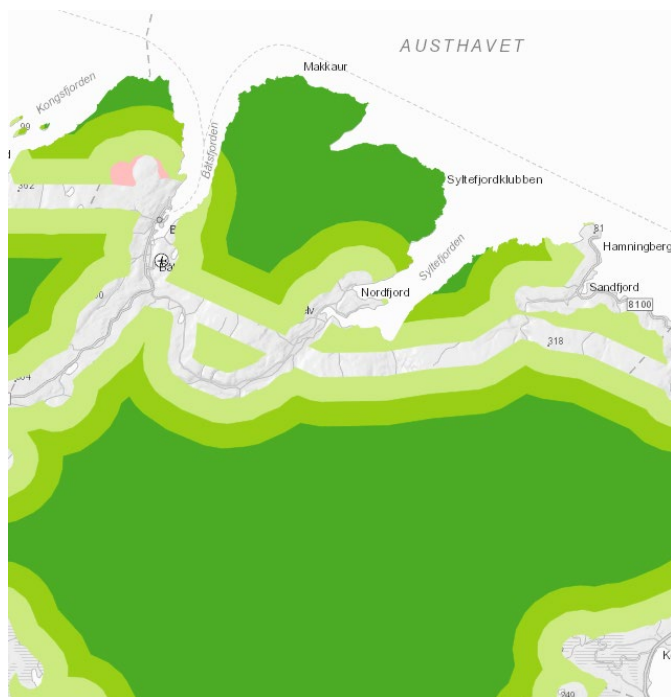
Det er et mål at prosessene fører fram til *ett* plandokument som kan vedtas av kommunestyret.

2 Planstatus

Kommunens areal er 1435 km². Av dette er 1416 km² landareal, og 19 km² ferskvann. Ifølge Statistisk sentralbyrå er 0,3 km² bebygd (dekket av bygninger), mens 0,8 km² er dekket av vegareal. Det betyr ikke at 1434 km² er upåvirket. Miljødirektoratets oversikt over inngrepsfrie naturområder viser at en ganske stor del av kommunens areal er mer eller mindre påvirket av bebyggelse og infrastruktur. Det er et nasjonalt mål å begrense nedbyggingen av naturområder i Norge.

I kap. 2.1 – 2.3 viser vi hvordan kommunens areal brukes og vernes pr 2021.

Båtsfjord kommunes arealdel: Planprogram

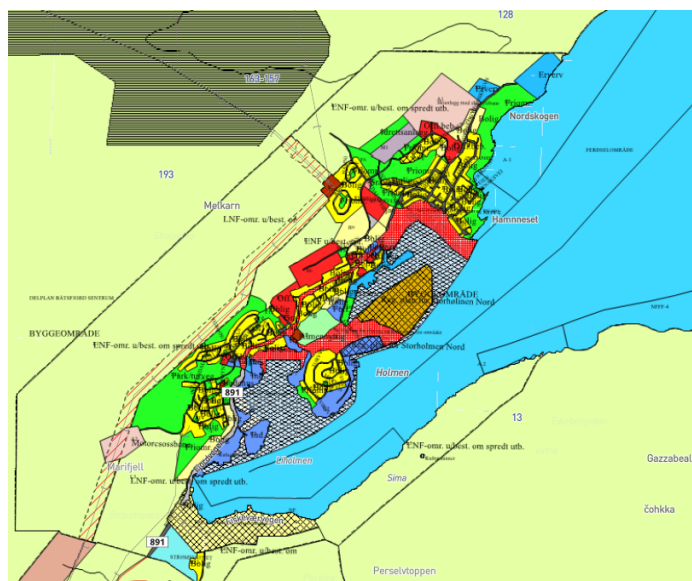


Figur 2 - Graden av inngrep i naturområder (Kilde: Miljødirektoratet)

2.1 Arealdelen

Kommuneplanens arealdel omfatter også kommunedelplaner, dvs. overordnede arealplaner innenfor et avgrenset område. Nedenfor er en oppsummering av de arealplaner som inngår i begrepet «kommuneplanens arealdel»:

- Kommuneplanens arealdel (planID 2003001) – gjelder hele kommunens landareal.
- Kommunedelplan for kystsonen i Båtsfjord kommune (planID 2002001) – gjelder kommunens sjøareal.
- Kommunedelplan for Båtsfjorddalen (planID 1997001)
- Kommunedelplan for Båtsfjord tettsted (planID 2004001)



Figur 3 - Kommuneplanens arealdel, Båtsfjord tettsted

Framtidig status for kommunedelplanene skal vurderes i arealdelen. Kommunen ønsker imidlertid at sjøarealene og landarealene blir sett i sammenheng i én plan, jf. kap. 1.3.

Det er tre restriksjonsområder i arealdelen: Nedbørsfelt for Båtsfjord vannverk (Anneelva – Storelva), nedbørsfelt for Hamneelva samt nedbørsfelt for Nordfjord vannverk (Myrvatnet).

2.2 Reguleringsplaner

Boligområder

Båtsfjord tettsted mangler reguleringsplaner for nesten alle boligområdene. Unntakene er:

- Bolig- og næringsbebyggelse langs fv. 891 fra ca. Isaksensvingen/Havnegata til ca. Prestegårdsbakken/Fomavegen.
- Blåbærveien
- Fjorden (eldre reguleringsplan).

Næringsområder

For størstedelen av nærings- og industriområdene i Båtsfjord tettsted er det utarbeidet, eller er under arbeid, reguleringsplaner. En del områder mangler imidlertid, og inngår i kommunedelplan for Båtsfjord tettsted. En privat detaljregulering for et oppdrettsområde i Syltefjorden ble vedtatt i juni 2021.



Figur 4 - Bolig og næring – Neptunbukta (foto: Bjarne Mjelde)

Hytteområder

Det er syv nyere (2003) reguleringsplaner for hytteområder: Ordu, Adamsdalen, Øvre Syltefjorddalen, Nedre Syltefjorddalen, Hamna, Sandfjord og Skovika. Detaljregulering for Nordfjord er under arbeid. I tillegg finnes en gammel plan for Eikebergvann (1977). Denne er i planregisteret feilaktig benevnt som reguleringsplan for Båtsfjord flyplass.

Andre reguleringsplaner

I 1975 ble det vedtatt en reguleringsplan for Båtsfjord flyplass. Flyplassen er nedlagt (flyttet). Det er også laget en reguleringsplan for motorcrossbane og hjellgrunn i Neptundalen. I 1994 utarbeidet Finnmark fylkeskommune en reguleringsplan for Hamningberg.

Arealplaner under behandling pr. juli 2021:

Detaljregulering for Storholmen (planID 2018001). Planarbeidet er foreløpig satt i bero.

Detaljregulering for Nordfjord (planID 2018002). Planforslaget er under sluttbehandling.

Det er varslet oppstart på detaljregulering for idretts- og friområde på Foma (planID 2021002).

2.3 Annen arealbruk i kommunen etter lov eller forskrift

Med «arealbruk» menes områder som er avsatt etter annet lovverk enn plan- og bygningsloven.

Snøskuterløyper

Det er p.t. 18 godkjente snøskuterløyper i kommunen. Løypene er fastsatt etter forskrift for bruk av motorkjøretøyer i utmark og på islagte vassdrag, § 4a.

Varangerhalvøya nasjonalpark

Nasjonalparken utgjør til sammen 1804 km², med en stor andel i Båtsfjord kommune. Den nordlige avgrensningen følger Syltefjorddalen.

Makkaurhalvøya naturreservat

Området utgjør ca 113500 daa, samt noe areal i sjø (området rundt Syltefjordstauran).

Syltefjorddalen naturreservat

Området utgjør ca. 19000 daa og grenser til nasjonalparken.

Ytre Syltevika naturreservat

Området utgjør ca. 8300 daa.

Sandfjordneset naturreservat

Området utgjør ca. 500 daa

Persfjorden – Syltefjorden landskapsvernområde

Området utgjør til sammen ca. 246000 daa og strekker seg fra Vesterelv i Syltefjorden til inn i Vardø kommune.

Areal for energiproduksjon – Hamnefjell vindkraftverk

Planområdet for vindparken er ca. 15000 daa.

3 Planarbeid og utredningstema

I kap. 3.1- 3.5 har vi gjort en forenkling og konkretisering av arealstrategien som ble vedtatt i kommuneplanens samfunnsdel, jf. kap. 1.2 – Kommuneplanens samfunnsdel – arealstrategi.

Temaene som utredes vil ha positive og negative virkninger. Der hvor arealdelen angir nye områder for utbyggingsformål (herunder også havbruk), skal det gjennomføres en konsekvensutredning av planens virkninger for miljø og samfunn. For hvert tema er det gjort en vurdering av datagrunnlaget.

Datagrunnlaget består både av kommunale kilder og sentrale kilder, fortrinnsvis kartløsninger. Sentrale kartløsninger er i stor grad overlappende. Følgende tema skal vurderes, jf. kap. 3.4:

Tema for utredning av områder	Datagrunnlag	Vurdering
Naturmangfold	Naturbase: <ul style="list-style-type: none"> • Arter og artsforvaltning Yggdrasil: <ul style="list-style-type: none"> • Gyte-, beite- og oppvekstområder for fisk og skalldyr Naturvernområder: Beskrivelser. Arealplaner: Planbeskrivelser, konsekvensutredninger.	Tilstrekkelig. På reguleringsplannivå må det vurderes behov for konsekvensutredninger.
Boligbebyggelse i eller inntil utbyggingsområder	Kommunale arealplaner	For nye boligområder eller utvidelser: Krav om detaljregulering, ev. med konsekvensutredning.
Hyttebebyggelse i eller inntil utbyggingsområder	Kommunale arealplaner	For nye hytteområder eller utvidelser: Krav om detaljregulering, ev. med konsekvensutredning.
Sentrumsutvikling	Kommunale arealplaner Målsettinger i kommuneplanens samfunnsdel	Behov for innspill fra beboere/næringsaktører/lag og foreninger Husbanken - bistand
Marine ressurser	Yggdrasil: Fiskefelt Akvakulturlokaliteter Sjølakseplasser	Tilstrekkelig, men behov for innspill fra næringsaktører og Fefo
Friluftsliv, strandsonen	Samfunnsdelen: Arealregnskap friluftsliv. Kartlegging og verdisetting av friluftsområder (2021) KDP for idrett og friluftsliv (2020) Skuterløypenett (pr juli 2021 under høring)	Behov for mer informasjon om fritidsflåten/småbåthavner /båtopptrekk.
Kulturminner og kulturmiljø	Kulturminneplan for Båtsfjord (under arbeid) Riksantikvarens database (Askeladden)	Behov for befaringer på reguleringsplannivå.
Landskap og estetikk	Naturbase: <ul style="list-style-type: none"> • NIN landskapstyper • Verdifulle kulturlandskap 	Tilstrekkelig.
Forurensing, vannmiljø	Miljødirektoratet: Vannmiljø i sjø og vassdrag <ul style="list-style-type: none"> • Økologisk tilstand • Kjemisk tilstand SSB: Fangststatistikk for Syltefjordelva. Vannforvaltningsplan for Finnmark vannregion.	Trenger mer data om forurensing i Båtsfjord havn og ved oppdrettsanlegg. Behov for innspill fra BJFF om Syltefjordelva.

Mattrygghet	Vannforsyningskvalitet. Kvalitetsrapporter fra fiskeindustri og oppdrettsanlegg.	Nedbørsfelt og klausuleringsområder for vannforsyning bør gjennomgås.
Folkehelse	Samfunnsdelen: Utredning om befolkningsutvikling og folkehelse FHI: Folkehelseprofil, Ungdataundersøkelsen	Ikke tilstrekkelig. Mangler oppdatert oversikt etter folkehelseloven § 5.
Klima	Samfunnsdelen: Utredning om klimautfordringene i kommunen.	Tilstrekkelig.
Transportbehov og energiforbruk	Klima- og energiplan (2010) Trafikksikkerhetsplan (gammel) Kystverket: Farleder.	Ikke tilstrekkelig. Behov for ny klima- og energiplan og ny TS-plan. Behov for å vurdere tungtransporten i tettstedet.
Samisk natur og kulturgrunnlag, herunder reindrift	Kilden: Arealbrukskart for reindriften. Konsekvensutredning for Hamnefjell vindpark.	Må suppleres med informasjon fra berørte reinbeitedistrikter.
Barn og unges oppvekstvilkår	FHI: Ungdataundersøkelsen. Intervjuer med barnehageforeldre. Barnetråkkundersøkelser. Prosjektrapport: Trivsel i Båtsfjord (2019)	Bra, men mangler oppdatert oversikt etter folkehelseloven § 5. Lekeplasser.
Beredskap og ulykkesrisiko	Gjeldende ROS-analyse Aktsomhetskart fra NGU/NVE: <ul style="list-style-type: none"> • Skred (løsmasser, stein, snø) • Marin leire • Radon • Maringeologi Sehavniva.no (havnivåstigning)	Overordnet ROS bør gjennomgås og revideres.

3.1 Et kunnskapsrikt Båtsfjord

- **Lokalisering av skole- og barnehagetilbud**

3.2 Et Båtsfjord i utvikling

- **Utvikling av næringsarealer i Båtsfjord tettsted.** I temaet ligger også internttransport/logistikk, klyngestruktur og trafikkavvikling. Temaet gjelder både land og sjø.
- **Tilrettelegge sjøarealer for akvakultur.** I temaet ligger både levendelagring/oppføring av hvitfisk, lakseoppdrett og andre typer oppdrett.
- **Tilrettelegge arealer for reiselivsvirksomhet**
- **Boliger i sentrum**

3.3 Et trivelig Båtsfjord

- **Utvikle sentrum, grønne områder til attraktive møteplasser**
- **Tilgjengelighet for alle til møteplasser, forretninger og offentlige bygninger**
- **Arealer for lavterskel friluftsliv- og fritidstilbud**

3.4 Et trygt Båtsfjord

- **Lekeplasser, trygge transportårer.**
- **Tilrettelegging for vanskeligstilte på boligmarkedet.**
- **Transportårer for tungtransporten borte fra boligområdene.**

3.5 Oppsummering av temaer fra arealstrategien:

- Hvilke arealer kan tilrettelegges for utbygging
- Hvilke arealer kan være aktuelle for akvakultur.
- Hvilke arealer kan være aktuelle for fornybar energiproduksjon.
- Hvilke arealer kan være aktuelle for reiselivsbedrifter.
- Hvilke arealer er særlig viktige for friluft- og fritidsformål
- Hvilke arealer er særlig viktige for barn og ungdom
- Hvordan kan man gjøre interessekonfliktene mellom næringsformål og boligformål minst mulig
- Hvordan kan Båtsfjord sentrum/torgområdet utvikles til et senter for bolig, handel og kulturaktiviteter på tvers av generasjonsgrensene.
- Hvordan kan vi ivareta naturmangfoldet i områder hvor man ønsker utbygging og næringsaktiviteter.
- Hvordan kan vi forberede oss på klimaendringer. Hvilke trusler, og hvilke muligheter gir framtidens klima oss.

Temaene skal behandles i planarbeidet i planbeskrivelsen, konsekvensutredning for eventuelle nye områder som ønskes tatt i bruk, og en risiko- og sårbarhetsanalyse.

4 Planprosessen: Organisering og medvirkning

De forskjellige fasene i planprosessen kan beskrives slik:

Forberedende fase: Utarbeidelse, høring og fastsettelse av planprogrammet (dette dokumentet).

Planleggingsfase: Gjennomføre utredninger, innhente kunnskap, systematisere og lage et utkast til konklusjon om arealbruken (planforslag).

Høringsfasen: Planforslaget er ute til høring og offentlig ettersyn

Vedtaksfasen: Innspill og forslag er mottatt, vurdert og endelig planforslag er vedtatt av kommunestyret.

4.1 Medvirkning forut for arealplanprosessen

I arbeidet med samfunnsdelen i perioden 2019-2020 var det lagt opp til en bred medvirkning. Svært mange av innspillene vi fikk gjaldt arealbruken i kommunen. Disse innspillene dannet grunnlaget for bl.a. arealstrategien i samfunnsdelen, og tas med videre i prosessene vi skal gjennomføre i arealdelen.

4.2 Medvirkning i denne planprosessen

Kommunen ønsker en bredmedvirkning også i arbeidet med arealdelen. Særlig ønsker vi å følge opp samfunnsdelens mål om å involvere, og høre, barn og ungdom.

Medvirkningsprosessen skal bidra til avklaringer på følgende problemstillinger:

- Hvilke arealer kan tilrettelegges for utbygging
- Hvilke arealer er særlig viktige for friluft- og fritidsformål
- Hvilke arealer er særlig viktige for barn og ungdom

Båtsfjord kommunes arealdel: Planprogram

- Hvordan kan man gjøre interessekonfliktene mellom næringsformål og boligformål minst mulig
- Hvilke arealer kan være aktuelle for akvakultur.
- Hvilke arealer kan være aktuelle for fornybar energiproduksjon.
- Hvilke arealer kan være aktuelle for reiselivsbedrifter.
- Hvordan kan Båtsfjord sentrum/torgområdet utvikles til et senter for bolig, handel og kulturaktiviteter på tvers av generasjonsgrensene.
- Hvordan kan vi ivareta naturmangfoldet i områder hvor man ønsker utbygging og næringsaktiviteter.
- Hvordan kan vi forberede oss på klimaendringer. Hvilke trusler, og hvilke muligheter gir framtidens klima oss.

Vi ønsker dialog med et bredt spekter av aktører og organisasjoner i arbeidet. Blant annet:

- Næringslivsaktørene på land og i sjø (Fiskerigruppa, fiskarlag mv.)
- Båtsfjord Havn KF
- Velforeninger (bl.a. for hytteområder)
- Ungdomsrådet
- Eldrerådet
- Rådet for funksjonshemmede
- Reindriftsnæringen
- Lag og foreninger/frivilligsentralen
- Andre interesseorganisasjoner (bl.a. Båtsfjord jeger og fiskeforening)



Figur 5 – Eksempel på medvirkning: Barnetråkk

Vi legger opp til løpende dialog med statlige sektormyndigheter, regionale myndigheter, Finnmarkseiendommen og nabokommunene. Vi ønsker også å gjennomføre minst ett, eventuelt to regionale planforumer.

4.3 Medvirkningsarenaer

Nedenfor er en skisse på hvordan vi ønsker å legge til rette for best mulig medvirkning

Arena	Når
Kommunens Facebookside	Gjennom hele planprosessen
Kommunens hjemmeside	Planprogram, høring av planforslag
Møter med næringsaktører, lag, foreninger mv.	I planleggingsfasen, eventuelt også under eller etter høring av planforslaget
Folkemøte	I høringsfasen
Planforum	Hvis behov: Før planprogrammet fastsettes. Samt før høring av planforslaget
Ungdomsrådet	I planleggingsfasen og høringsfasen

Rådet for funksjonshemmede	I planleggingsfasen og høringsfasen
Eldrerådet	I planleggingsfasen og høringsfasen
Reinbeitedistriktene 6 og 7	I planleggingsfasen

4.4 Organisering av planarbeidet

Tana kommune ved planlegger Bjarne Mjelde er planleggingsleder for prosessen. Planarbeidet er organisert slik:

Organ	Sammensetning	Oppgave
Arbeidsgruppe	Rådmann, planleggingsleder, avdelingsingeniør fra teknisk etat, havnesjef, representant for næringslivet, representant fra Linken Næringshage (som også skal ivareta barn og unges medvirkning).	Ansvar for planprosess og framdrift. Utarbeider planforslag med konsekvensutredning
Styringsgruppe	Formannskapet	Prinsipielle avklaringer, vurderer om problemstillinger skal løftes til kommunestyret. Sender planforslag til høring, og fremmer endelig planforslag til kommunestyret. Orienteres i hvert møte.
Vedtaksorgan	Kommunestyret	Fastsetter planprogrammet. Vurderer problemstillinger som formannskapet ønsker avklart. Orienteres i hvert møte. Vedtar endelig plan.

5. Frister og adresser

Frist for å komme med innspill til planprogrammet: **13. september 2021.**

Adresse for innspill: E-post til postmottak@batsfjord.kommune.no. Eller brev til Båtsfjord kommune, Postboks 610, 9991 Båtsfjord.

Kontaktinformasjon til planleggingsleder: E-post til bjarne.mjelde@batsfjord.kommune.no, eller bjarne.mjelde@tana.kommune.no. Telefon: 464 00 275 (Tana kommune).