

TEGNFORKLARING

Reguleringsplan-Bebyggelse og anlegg (PBL2008 §12-5 NR.1)

- Boligbebyggelse - fritliggende småhusbebyggelse
- Fritidsbebyggelse
- Vann- og avløpsanlegg

Reguleringsplan-Samferdselsanlegg og teknisk infrastruktur (PBL2008 §12-5 NR.2)

- Kjøreveg
- Fortau
- Annen veggrunn - tekniske anlegg

Reguleringsplan-Grønnstruktur (PBL2008 §12-5 NR.3)

- Naturområde
- Turveg
- Friområde

Reguleringsplan-Hensynsoner (PBL2008 §12-6)

- Faresone - Flomfare

Reguleringsplan- Bestemmelseområder (PBL2008 §12-7)

- Bestemmelseområde

Reguleringsplan-Juridiske linjer og punkt PBL2008

- Bestemmelsegrense

Reguleringsplan-Felles for PBL 1985 og 2008

- Planens begrensning
- Faresonegrense
- Formålsgrense
- Byggegrense
- Bebyggelse som inngår i planen
- Regulert senterlinje
- Regulert kant kjørebane
- Avkjørsel



Detaljregulering

Plannummer

PUMPESTASJON KRINGSTADVORPA

202019

Kartopplysninger

Konsulent	Molde kommune	Lovgrunnlag	PBL 2008
Kilde for basiskart	Kartverket	Målestokk	1:750
Dato for basiskart			
Koordinatsystem	UTM sone32/Euref89		
Høydegrunnlag	NN2000		

Behandling etter plan- og bygningsloven

	Saksnummer	Dato (fra-til)	Saksbehandler
Forhåndskonferanse		18.08.2020	AB
Varsel om oppstart av planarbeid		12.08.2020	AB
Hovedutvalg TPNM (1. gang)	77/20	24.11.2020	AB
Offentlig ettersyn (1. gang)		03.12.2020	AB
Hovedutvalg TPNM (2. gang)	PS-29/21	20.04.2021	AB
Offentlig ettersyn (2. gang)			
Formannskapet	PS-52/21	11.05.2021	AB

Kommunestyre

PS-39/21

20.05.2021


AB

1. revisjon av plankart
2. revisjon av plankart



MOLDE KOMMUNE
Rådhusplassen 1, 6413 Molde

Underskrift ordfører



Stempel