




Tegnforklaring

**Reguleringsplan PBL 2008
§12-5. Nr. 1 - Bebyggelse og anlegg**


 **BG** Kombinert bebyggelse og anleggsformål


Linjesymbol

 Plangrense
 Formålgrense

Kartopplysninger

Kilde for basiskart: Rælingen kommune
 Dato for basiskart: 10.03.2018
 Koordinatsystem: UTM sone 32 basert på EUREF89/WGS84
 Høydegrunnlag: NN2000

Ekvidistanse 1 m
 Kartmålestokk: 1:1000 (A2)




Rælingen kommune

**Detaljregulering
BORGEN, under grunnen, kart 2 av 2
Med tilhørende reguleringsbestemmelser**

Arealplan-ID:
3027_217

Forslagstiller:
Strandvegen boligpark AS

SAKSBEHANDLING ETTER PLAN- OG BYGNINGSLOVEN

Dato	Revisjon	Det er foretatt endringer for offentlig ettersyn	SAKS-NR.	DATO	SIGN.
13.01.2021				13.01.2021	PAL

Kommunestyret sitt vedtak

Ny 2. gangs behandling			
Offentlig ettersyn fra	til		
2. gangs behandling			
Offentlig ettersyn fra	til		
1. gangs behandling		30.11.2020	
Kunngjøring av oppstart av planarbeid		06.02.2018	
Oppstartsmøte		24.08.2017	

PLANEN ER UTARBEIDET AV:

TEGNNR.	DATO	SIGN.
	13.01.2021	EGP

Det bekreftes at planen er i samsvar med kommunestyrets vedtak av

Dato _____ Planstef _____