

## TEGNFORKLARING

### Reguleringsplan-Bebyggelse og anlegg (PBL2008 §12-5 NR.1)

- Boligbebyggelse - fritliggende småhusbebyggelse
- Fritidsbebyggelse
- Vann- og avløpsanlegg

### Reguleringsplan-Samferdselsanlegg og teknisk infrastruktur (PBL2008 §12-5 NR.2)

- Kjøreveg
- Fortau
- Annen veggrunn - tekniske anlegg

### Reguleringsplan-Grønnstruktur (PBL2008 §12-5 NR.3)

- Naturområde
- Turveg
- Friområde

### Reguleringsplan- Bestemmelseområder (PBL2008 §12-7)

- Bestemmelseområde

### Reguleringsplan-Juridiske linjer og punkt PBL2008

- Bestemmelsegrense

### Reguleringsplan-Felles for PBL 1985 og 2008

- Planens begrensning
- Formålsgrense
- Byggegrense
- Bebyggelse som inngår i planen
- Regulert senterlinje
- Regulert kant kjørebane
- Avkjørsel



Detaljregulering

Plannummer

**PUMPESTASJON KRINGSTADVORPA**

**202019**

### Kartopplysninger

Konsulent	Molde kommune	Lovgrunnlag	PBL 2008
Kilde for basiskart	Kartverket	Målestokk	1:500
Dato for basiskart			
Koordinatsystem	UTM sone32/Euref89		
Høydegrunnlag	NN2000		

### Behandling etter plan- og bygningsloven


	Saksnummer	Dato (fra-til)	Saksbehandler
Forhåndskonferanse		18.08.20	AB
Varsel om oppstart av planarbeid		21.08.20	AB
Hovedutvalg TPNM (1. gang)	77/20	24.11.20	AB
Offentlig ettersyn (1. gang)		03.12.20	AB
Hovedutvalg TPNM (2. gang)			
Offentlig ettersyn (2. gang)			
Formannskapet			

- 1. revisjon av plankart
- 2. revisjon av plankart



**MOLDE KOMMUNE**  
Rådhusplassen 1, 6413 Molde

Underskrift ordfører



Stempel