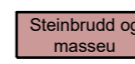

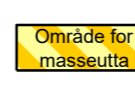


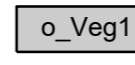
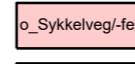
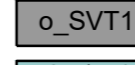
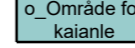
**Tegnforklaring**

**Reguleringsplan PBL 2008**

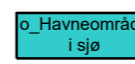
**§12-5. Nr. 1 - Bebyggelse og anlegg**

-  Steinbrudd og masseuttak
-  Industri1 Industri
-  Område for masseutta Angitt bebyggelse og anleggsformål kombinert med andre angitte hovedformål




**§12-5. Nr. 2 - Samferdselsanlegg og teknisk infrastruktur**

-  Veg
-  Sykkelveg/-felt
-  Annen veggrunn - tekniske anlegg
-  Kai

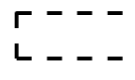
**§12-5. Nr. 6 - Bruk og vern av sjø og vassdrag med tilhørende strandsone**

-  Havneområde i sjø


**§12-6 - Hensynssoner**

-  Ras- og skredfare (H310)
-  Brann-/eksplosjonsfare (H350)
-  Høyspenningsanlegg (inkl høyspentkabler) (H370)

**§12-7 - Bestemmelseområder**

-  Vilkår for bruk av arealer, bygninger og anlegg

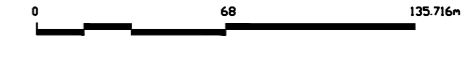
**Linjesymbol**

-  RpGrense
-  RpFormålGrense
-  RpBestemmelseGrense
-  Byggegrense
-  Frisiktlinje
-  RpFareGrense

**Kartopplysninger**

Kilde for basiskart:  
 Dato for basiskart:  
 Koordinatsystem: ETRS89.UTM-33N  
 Høydegrunnlag:

Ekvidistanse: 1m  
 Kartmålestokk: 1:2000 m



**Reguleringsplan for Bergneset kai- og industriområde**  
**Med tilhørende reguleringsbestemmelser**

Arealplan-ID:  
1933\_263  
 Forslagsstiller:  
Balsfjord kommune

SAKSBEHANDLING ETTER PLAN- OG BYGNINGSLOVEN		SAKS-NR	DATO	SIGN				
Dato	XXX	Revisjon	XXX					
Dato	XXX	Revisjon	XXX					
Dato	XXX	Revisjon	XXX					
<b>Kommunestyret sitt vedtak</b>								
Ny 2. gang behandling								
Offentlig ettersyn fra ..... til .....								
2. gangs behandling								
Offentlig ettersyn fra 15.06.18 til 15.08.18								
1. gangs behandling								
Kunngjøring av oppstart av planarbeid								
Oppstartsmøte...								
PLANEN ER UTARBEIDET AV: <b>focus</b> PLANKONSULENT FSG/VERTE								
<table border="1"> <tr> <td>TEGNNR.</td> <td>DATO</td> <td>SIGN.</td> </tr> </table>					TEGNNR.	DATO	SIGN.	
TEGNNR.	DATO	SIGN.						
Det bekrefteas at planen er i samsvar med kommunestyrets vedtak av								
<table border="1"> <tr> <td>BekreftDato</td> <td>PLANSJEFNAVN</td> </tr> <tr> <td>Dato</td> <td>Plansjef</td> </tr> </table>					BekreftDato	PLANSJEFNAVN	Dato	Plansjef
BekreftDato	PLANSJEFNAVN							
Dato	Plansjef							