




TEGNFORKLARING


P.og BL.§25. REGULERINGSFORMÅL

STREKSYSMBOLER





1.BYGGEOMRÅDER

-  Ferie-, kurs- og konferansesenter F
-  Reiselivsanlegg/Rorbuer R1-R9
-  Reiselivsanlegg/Hytter/Leiligheter RA1-RA7

2.LANDBRUKSOMRÅDER



3.OFF.TRAFIKKOMRÅDER

-  Kjørevei
-  Gangvei
-  Parkeringsplass P1
-  Annen veigrunn

4.FRIOMRÅDER

-  Friområde/Park F1-F14


5.FAREOMRÅDER












-  Trafo T

6.SPESIALOMRÅDER

-  Komm.teknisk virksomhet/Avfallsdeponi K1-K2
-  Komm.teknisk virksomhet/Trafo T
-  Komm.teknisk virksomhet/Vannrenseanlegg R
-  Frisiktzone ved vei
-  Privat småbåtanlegg (land) SHL1-SHL2
-  Privat småbåtanlegg (sjø) SHS1-SHS2
-  Friluftsområde i sjø/vassdrag

7.FELLESOMRÅDER

-  Felles parkering FP1-FP9
-  Felles lekeareal for barn FL1-FL4

-  PLANENS BEGRENSNING
-  GRENSE FOR REGULERINGSFORMÅL
-  BYGGEGRENSE
-  TOMTEGRENSE
-  FRISIKTLINJE
-  SENTERLINJE REGULERT VEG
-  OMRISS AV EKSISTERENDE BYGG LOKALISERT HELT ELLER DELVIS UTENFOR BYGGEGRENSE, MEN SOM LIKEVEL INNGÅR I PLANEN
-  VANN
-  SNØDEPOT
-  GANGSTI
-  BRYGGE



MÅLESTOKK: 1:1000



DATO	SIGN:	KARTBLAD
17.12.02	RMJ/BJ	Kartgrunnlag scannet av Statens Vegvesen, Troms
01.04.03	RMJ/BJ	Må bare brukes som illustrasjon
21.04.05	RMJ/BJ	Planen er digitalisert ut fra originale kartplater
12.12.06	RMJ/BJ	EZ264-10
16.08.07	RMJ/BJ	EZ264-11
		EZ264-19

SAKSGANG I FØLGE PLAN- OG BYGNINGSLOVEN

DATO:

SAK NR.:

INSTRUKSVEDTAK

UTLEGGES TIL OFFENTLIG ETTERSYN

FORMANNSKAPETS VEDTAK

KOMMUNESTYRETS VEDTAK (EGENGODKJENT)

STADFESTET AV

REGULERINGSPLAN MED BESTEMMELSER FOR:

PLAN NR.:

REISELIVSANLEGG PÅ
EIENDOMMEN 87/32 I MALANGEN



BALSFJORD KOMMUNE

PLANLEGGER:

Jørgensen Plankontor