


TEGNFORKLARING

BL. § 25. REGULERINGSMÅL

1. BYGGEOMRADER

HYTTER 1,2,3,4.



ALMENNØTTIG FORMÅL

2. LANDBRUKSOMRÅDER

JORDBRUK/SKOGBRUK

3. TRAFIKKOMRÅDER

KJØREVEG NY PLANLAGT RV.858

GANGVEG, FORTAU

4. FRIOMRÅDER

PARK, TURVEG, LEIK

5. FAREOMRÅDER

FLOMFARLIG AREAL



6. SPESIALOMRÅDER

GRAVLUND

RENOVASJONSGTATIV

§ 26. ANDRE BESTEMMELSER

FELLES AVKJØRSEL / PARKERINGSPLASS / VELTEPLASS TØMMER

" GANGVEG TIL HYTTENE

" LEIKEOMRÅDE

STREKSMBOLER MV.

PLANENS BEGRENSNING

GRENSE FOR REGULERINGSMÅL

BYGGEGRENSE

TOMTEGRENSE

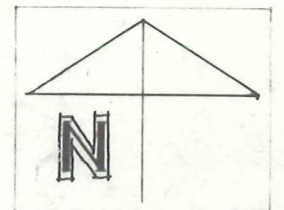
FRISIKTLINJE

SENTERLINJE REGULERT VEG


OMRISS AV PLANLAGTE BYGG

OMRISS AV EKSISTERENDE BYGG SOM INNGÅR I PLANEN

VANN



MÅLESTOKK 1:1000



REGULERINGSPLAN / ENDRING DEL AV EIENDOMMEN

KARTBLAD:

"LAELV" GNR.90 BNR 28 EIER: KARL J. KANSTAD, 9055 MEISTERVIK.

REVISJONER

	DATO	SIGN
Nytt reg. kart jfr. brev datert 7/1-85 fra Utb. avdelingen.	7/1-85	K.R.
Kartmateriale utarb. av Statens Vegvesen, som viser planl. ny Rv.858, brev datert 28/3-85	28/3-85	K.R.
Fylkeslandbruksstyrets sak 36/85, dato 30/1-85	REV. 1/12-86	K.R.

SAKSBEHANDLING IFLG. BYGNINGSLOVEN

	DATO
BYGNINGSRÅDETS / REGULERINGSRÅDETS VEDTAK	12/9-85 SAK 190/85
UTLEGGING TIL OFFENTLIG ETTERSYN I TIDSROMMET	9/12-86 - 4/1-87
KOMMUNESTYRETS VEDTAK	13/4-87

STADFESTET AV

PLANLEGGER	SAK NR.	TEGN.NR.	SAKSBEH.
K.A. RAKKENES			