



BEBYGGELSESPLAN - EIEND. 88/4

PBL. § 25 REGULERINGSFORMÅL

BYGGEOMRÅDER (PBL § 25 1. ledd nr 1)

-  Planlagte nye hyttetomter
-  5 stk Utleiehytter
-  Tidligere godkjente hyttetomter
-  Boligtomt
-  Båtplass/naustområde

LANDBRUKSOMRÅDER (PBL § 25 1. ledd nr 2)

-  Område for jord- og skogbruk




SPESIALOMRÅDER (PBL § 25 1. ledd nr 6)

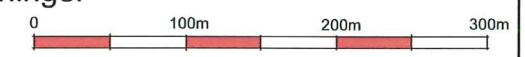
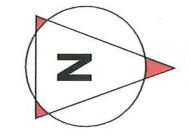
-  Renovasjon
-  Camping/caravanoppstilling
-  Privat veg
- ML** Molo
- HCPL** Platt for handicapfiske
- S** Sanitærbygg

FELLESOMRÅDER (PBL § 25 1. ledd nr 7)

-  Felles adkomstvei
-  Felles parkering
-  Gangsti

STREKSYSMBOLER MV.

-  Reguleringsgrense
-  Eiendomsgrense
-  Oppriss bygninger



BEBYGGELSESPLAN FOR
DEL AV EIEND. GNR/BNR 88/4

Kartblad: **EZ264-5-2**
Målestokk: **1:5000**

SAKSBEHANDLING IFLG. P OG B.

SAKS NR	DATO	SIGN
	02.12.02	VH
	08.05.03	VH
	18.10.04	VH

Revisjon:
Fjernet tomt i 100 m beltet.
Utleiehytter/ tomt 20+21 flyttet

Kommunestyrets vedtak:

3. gangs behandling i det faste utvalget for plansaker		
Offentlig ettersyn fra		
2. gangs behandling i det faste utvalget for plansaker		
Offentlig ettersyn fra		
1. gangs behandling i det faste utvalget for plansaker		
Kunngjøring av oppstart av planarbeidet		

TROMSBYGG Plan AS
Meieriveien 10, 9050 Storsteinnes

SAKS NR	DATO	SIGN
	08.12.01	