

# TEGNFORKLARING

## PBL § 25 REGULERINGSFORMÅL

### BYGGEOMRÅDER (PBL § 25 1.ledd nr.1)

-  Fritidsbebyggelse
-  Annet byggeområde, Naust






### TRAFIKKOMRÅDER (PBL § 25 1.ledd nr.3)

-  Fylkesvei 184





### FAREOMRÅDER (PBL § 25 1.ledd nr.5)

-  Kraftlinje

### SPESIALOMRÅDER (PBL § 25 1.ledd nr.6)

-  Privat veg
-  Gang og Sykkelsti
-  Frisiktsone
-  Friluftsområde (på land)
-  Småbåthavn

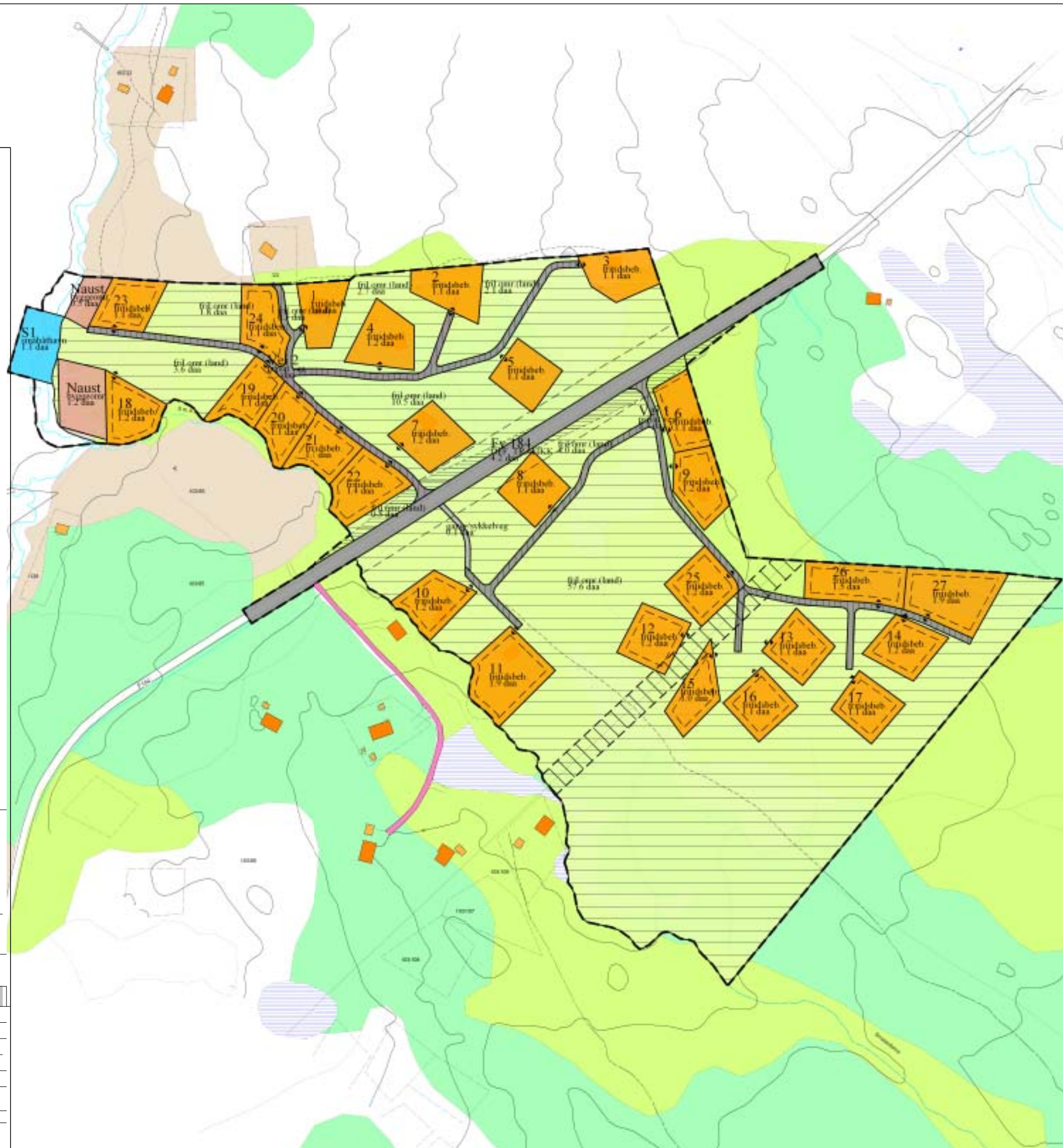
### STREKSYSMBOLER MV.

-  Planens begrensning
-  Formålsgrense
-  Byggegrense
-  Avkjørsel

Kartgrunnlag i M: 1:5 000

Ekvidistanse 5m

Kartmålestokk 1:2500



## Reguleringsplan Del av 102/05

MED TILHØRENDE REGULERINGSBESTEMMELSER

Kartprodusent:



### SAKSBEHANDLING IFLG. P. OG B.

SAKS-NR.	DATO	SIGN.
	21.08.07	
Revisjon	31.07.08	

### Kommunestyrets vedtak:

3. gangs behandling i det faste utvalget for plansaker		
Offentlig ettersyn fra .....	til .....	
2. gangs behandling i det faste utvalget for plansaker		
Offentlig ettersyn fra .....	til .....	
1. gangs behandling i det faste utvalget for plansaker		
Kunngjøring av oppstart av planarbeidet		

PLANEN UTARBEIDET AV: Skibotn Spedisjon AS  
9143 Skibotn

PLANNR.    TEGNNR.    SAKSBEH.