



Tegnforklaring

PBL §12-5. Arealformål i reguleringsplan





Bebyggelse og anlegg

 Boligbebyggelse

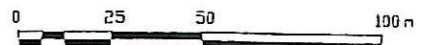
Samferdselsanlegg og teknisk infrastruktur

 Veg

Linjesymbol

-  Planens begrensning
-  Formålgrense
-  Byggegrense
-  Regulert senterlinje

MÅLESTOKK:  
1:2000 (A3)



REGULERINGSPLAN MED TILHØRENDE BESTEMMELSER FOR  
BOLIGTOMT 65/1250 NAMSOS KOMMUNE - ALT 2

Kartblad:  
Kartprodusent:

SAKSBEHANDLING IFLG.PLAN- OG BYGNINGSLOVEN

SAKSNR.	DATO	SIGN.
27/10	14.04.10	H.O.G.

1.gangs behandling i det faste utvalget for plansaker

Offentlig ettersyn fra til

2.gangs behandling i det faste utvalget for plansaker

Kommunestyrets vedtak:

17.6.2010

PLANEN UTARBEIDET AV:



Jon A. Olsen arkitekt AS  
Rindal  
Plass 1  
1400  
Tlf: 91 11 11 11

SAKSNR.	TEGNNR.	SAKSBEH.
09.035	10.02	MLH